



Maitre d'ouvrage

PRÉFÈTE
DE LA SOMME
*Liberté
Égalité
Fraternité*

PRÉFET
DU PAS-DE-CALAIS
*Liberté
Égalité
Fraternité*

Janvier 2022




Étude d'opportunité pour l'élaboration d'un Plan de Prévention des Risques d'inondation de la vallée de l'Authie

Commune : GOUY-SAINT-ANDRÉ 1/2

Version au 28 janvier 2022

Aléa de référence : Cartographie des hauteurs d'eau (débordement et ruissellement)

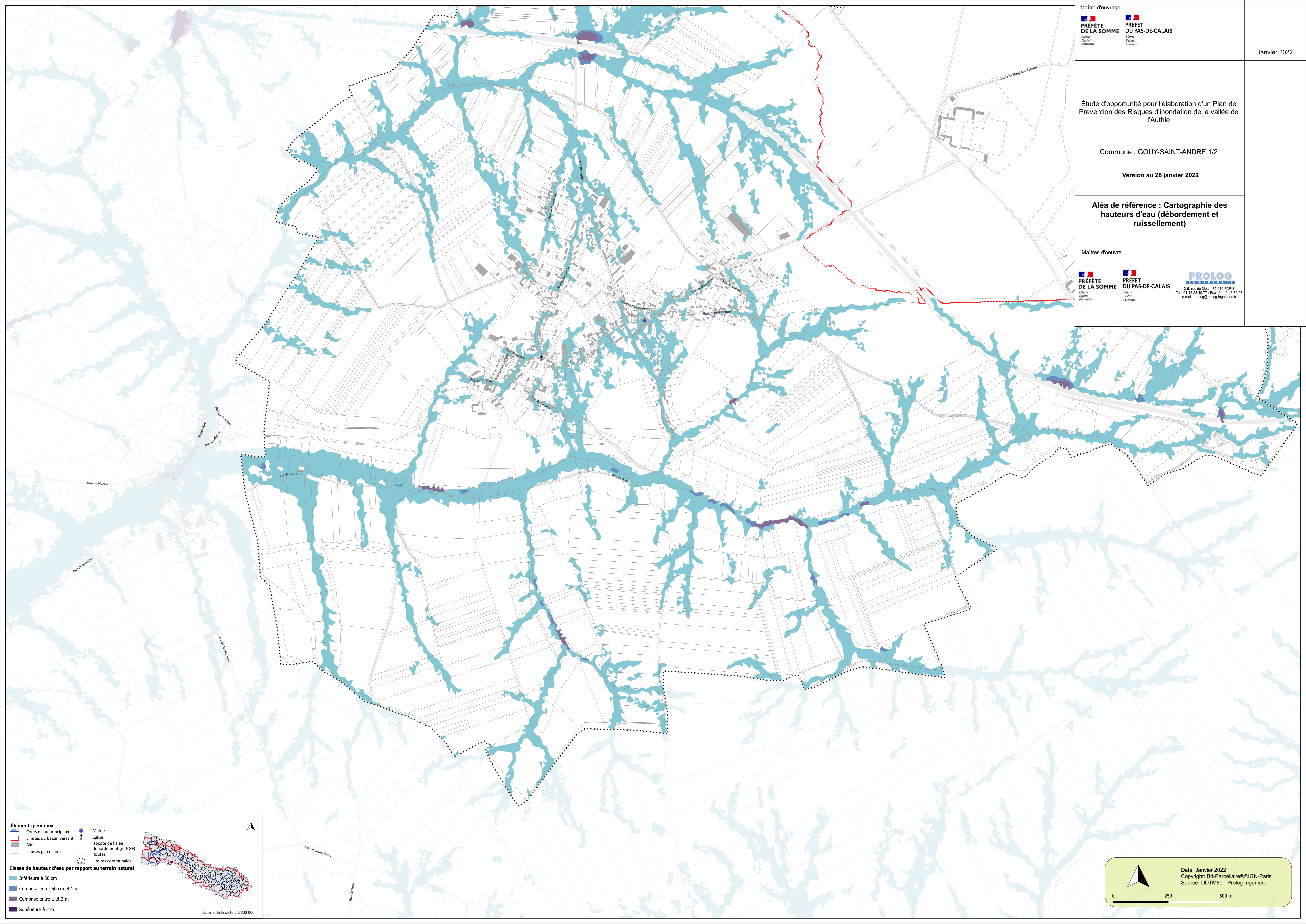
Maitres d'oeuvre















PRÉFÈTE
DE LA SOMME
*Liberté
Égalité
Fraternité*

PRÉFET
DU PAS-DE-CALAIS
*Liberté
Égalité
Fraternité*




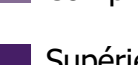
PROLOG
INGÉNIERIE
3-5, rue de Metz - 75 010 PARIS
Tél : 01 45 23 43 77 / Fax : 01 42 46 82 03
e-mail : prolog@prolog-ingenierie.fr



Éléments généraux

-  Cours d'eau principaux
-  Limites du bassin versant
-  Bâts
-  Limites parcellaires
-  Mairie
-  Église
-  Isocote de l'aléa
-  Isocote de l'aléa
-  Isocote de l'aléa
-  Isocote de l'aléa
-  Isocote de l'aléa
-  Isocote de l'aléa
-  Isocote de l'aléa
-  Isocote de l'aléa

Classe de hauteur d'eau par rapport au terrain naturel

-  Inférieure à 50 cm
-  Comprise entre 50 cm et 1 m
-  Comprise entre 1 et 2 m
-  Supérieure à 2 m

Échelle de la carte : 1/800 000

Date: Janvier 2022
Copyright: Bd-Parcellaire©IGN-Paris
Source: DDTM80 - Prolog Ingenierie

